

Moucherotte du haut

De Topo Paralpinisme

Caractéristiques

- **Lieu** : Le Moucherotte
- **Hauteur** : 200 mètres
- **Matériel** : rien
- **Posé** : champs droit devant
- **Première** : Rodolphe Cassan le 9 septembre 2012

Accès

Le saut se trouve une 100aine de mètre au nord du sommet, une désescalade d'une 20aine de mètres vous conduit à l'exit très confortable.

Attention


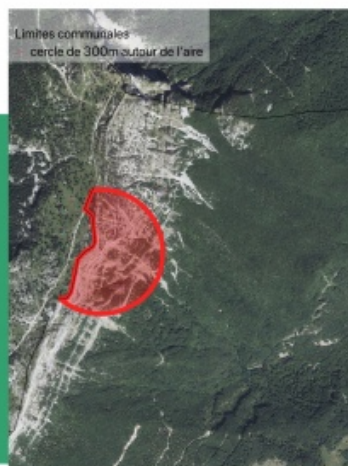
2025 : Un couple d'Aigle royal présent au niveau des falaises du Moucherotte au Pic Saint-Michel a pondu sur son secteur. Il s'est installé au niveau du Moucherotte.

AMI.E.S PARAPENTISTES ET PILOTES DE PLANEURS
Aidez-nous à protéger l'Aigle royal dans le Vercors



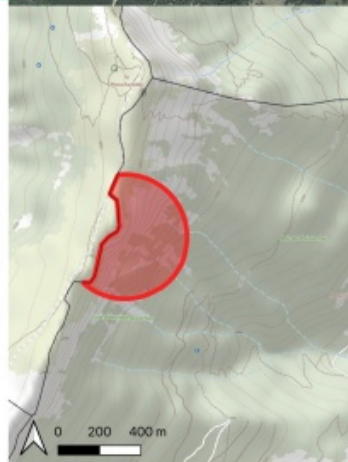
Un couple d'Aigles royaux niche sur les falaises de intous le sommet du Moucherotte. Merci de nous accompagner dans notre engagement envers l'avifaune rupestre en respectant la quiétude du couple d'aigles.
Ne passez pas dans la bulle de quiétude.

Tout dérangement peut perturber cette espèce protégée et provoquer l'échec de la reproduction !



Rappel réglementaire :

En France, tous les rapaces sont protégés en application de l'article L411-I du Code de l'environnement et par l'arrêté du 29 octobre 2009 fixant la liste des oiseaux protégés sur l'ensemble du territoire et les modalités de leur protection.



Saut THT comparable à la Sure, tant en terme de performance qu'en nombre de ligne à très haute

tension survolées.

Récupérée de « https://www.base-jump.org/topo/index.php?title=Moucherotte_du_haut&oldid=11855 »

Catégories :

Isère

Vercors Isérois

Wingsuit

-
- Dernière modification de cette page le 8 avril 2025, à 14:20.
 - Le contenu est disponible sous licence Creative Commons paternité - non commercial - partage à l'identique sauf mention contraire.

