

# Tête Sainte Marguerite, La Marguerite enroulée

De Topo Paralpinisme



## Sommaire

- 1 Caractéristiques
- 2 Attention
- 3 Profil
- 4 Accès : 3h
- 5 Exit

## Caractéristiques

- **Lieu** : La tête sainte Margueritte, groupe des Agneaux, au-dessus du Monêtier-les-Bains, Parc National des Ecrins.
- **Hauteur** : là aussi entre « peu » et 1300m
- **Matériel** : Aucun si gènes de chamois pour accéder à l'exit. Sinon, assurage assez difficile.
- **Posés** : Dans les 1ers champs dans le fond de vallée près du Casset. Posés de secours dans le vallon du petit Tabuc avant la forêt.
- **Première**: François Gouy le 30 aout 2014 (Ailes)

## Attention

Départ technique, puis joli vol qui enroule à droite pour rentrer pas loin de la voiture. Accès marche mais la descente à l'exit demande pas mal d'expérience (désescalade en terrain « Oisans »). L'exit aisé imaginé dans l'évidente face NNE n'existant pas, il a fallu 3h de recherches pour dégoter in-extremis et « façonner » celui-là sur l'éperon NO, au-dessus du couloir du petit Davin.

---

Zone de nidification d'aigles royaux, on nous demande de ne pas y sauter entre le 15 mars et le 15 août, période de reproduction des aigles (plus de 7 emplacements de nid d'aigles dans ce versant!) Merci!

## Profil

Poussée (axe important) sur un pavé qui bouge un peu




Infos laser

Deniv Avancée	
5m	15m
36m	130m
60m	180m

Environ 2.6/2.7 de finesse au plus court pour atteindre les champs du Casset, plutôt 2.9 pour suivre la belle ligne.

## Accès : 3h

Du parking sur la piste du vallon du grand Tabuc, à Monétier-les-Bains, suivre le GR qui monte à la tête sainte Margueritte.

-  Zone Sensible
-  Accès Difficile
-  Escalade Obligatoire

## Exit



Du sommet, descendre l'éperon NNO, très raide, au mieux, pour rejoindre l'exit, une proue de celui-ci, par un crochet à droite dans une grande terrasse puis une traversée à gauche menant à une dalle que l'on escalade pour accéder au point de saut. Cairn.

Exit visible du sommet en se décalant bien à droite, cf photo

Récupérée de « [https://www.base-jump.org/topo/index.php?title=Tête\\_Sainte\\_Marguerite,\\_La\\_Marguerite\\_enroulée&oldid=7822](https://www.base-jump.org/topo/index.php?title=Tête_Sainte_Marguerite,_La_Marguerite_enroulée&oldid=7822) »

Catégories :

Hautes Alpes  
Massif des Écrins  
Wingsuit  
Accès Difficile  
Escalade Obligatoire

- 
- Dernière modification de cette page le 22 février 2021, à 17:44.
  - Le contenu est disponible sous licence Creative Commons paternité - non commercial - partage à l'identique sauf mention contraire.

